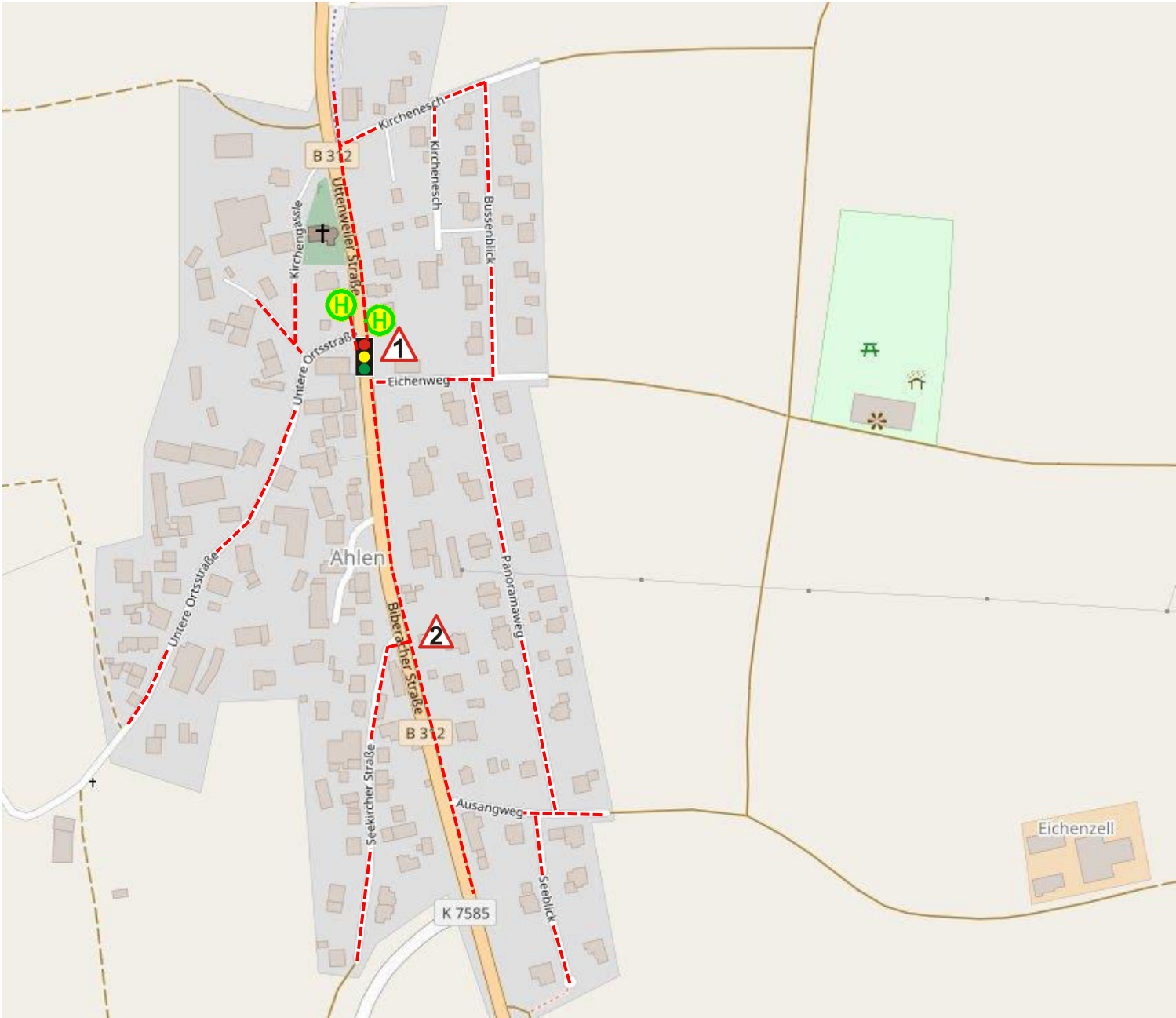



6.10 Ahlen





© OpenStreetMap-Mitwirkende

Die Schüler/innen vom Kirchengässle und der Unteren Ortsstraße gelangen von ihren Straßen bis zur Biberacher  Straße. Dort müssen sie die Straße an der Ampel überqueren um an die Bushaltestelle in Richtung Uttenweiler zu gelangen. Sie müssen unbedingt die Zeichen der Ampel beachten, da die Biberacher Straße sehr stark befahren ist.



Gefahrenstelle 1: bei Ampel und Bushaltestelle

Die Schüler/innen der Seekircher Straße müssen die Biberacher Straße bereits an der Einmündung der Seekircher Straße in die Biberacher Straße überqueren, da nur auf der anderen Seite ein Gehweg vorhan-  den ist. Hier ist besondere Vorsicht geboten, da keine Ampel und kein Fußgängerüberweg vorhanden sind. Die Schüler müssen äußerst aufmerksam auf den fahrenden Verkehr achten.



Gefahrenstelle 2: Kreuzung Seekircher Straße und Biberacher Straße

Die Schüler/innen der Straßen Bussenblick und Kirchenesch gelangen über die Uttenweiler Straße oder den Eichenweg bis zur Bushaltestelle.

Die Schüler/innen des Baugebiet Ausgang mit den Straßen Seeblick und Ausgangweg sowie die Schüler/innen des Panoramawegs können entweder auf dem Gehweg entlang der Biberacher Straße oder den Eichenweg bis zur Bushaltestelle gehen.