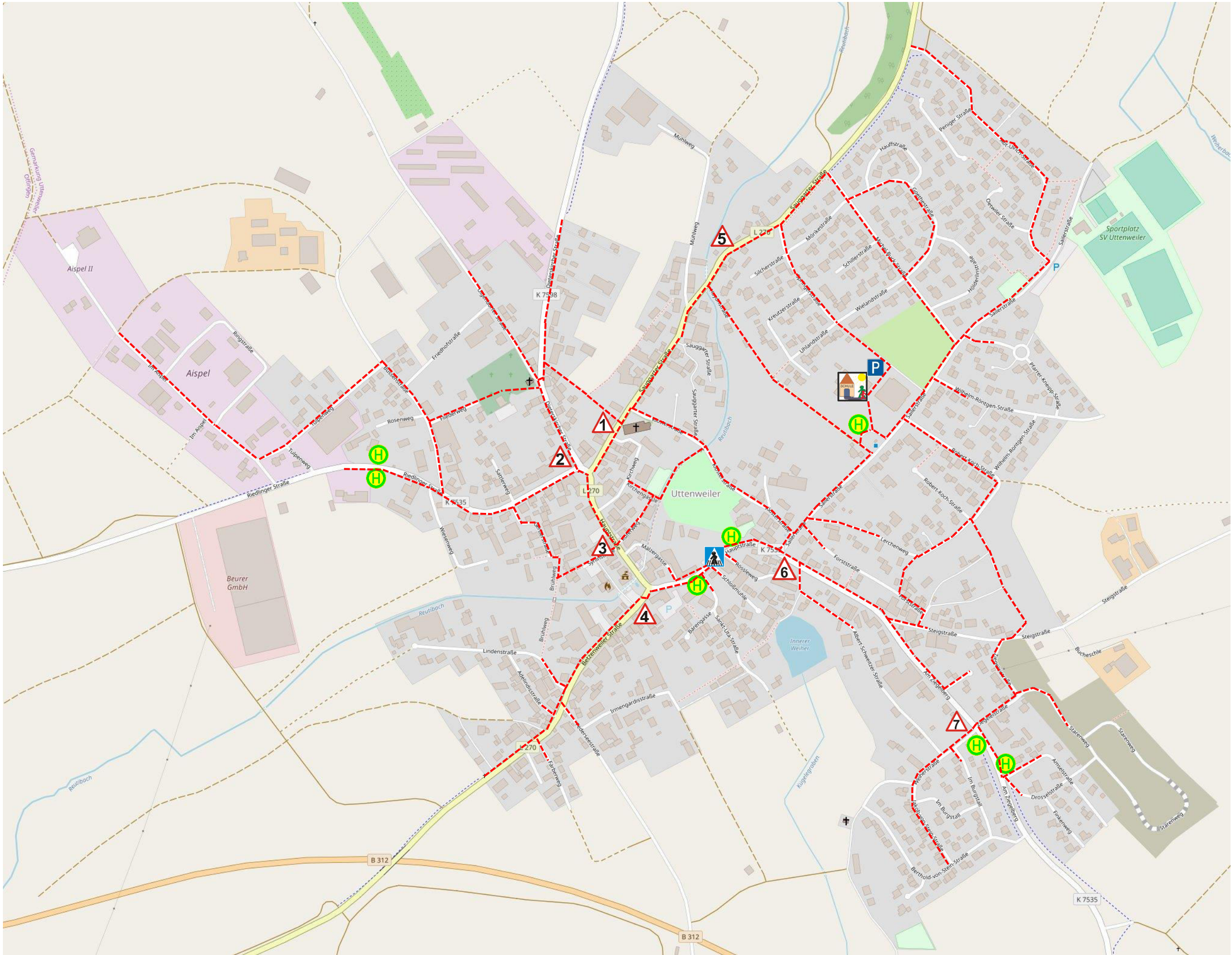



6.1 Uttenweiler




Aispel und Dieterskircher Straße


Die Schüler/innen aus dem Aispel gelangen über den Tulpenweg und die Bussenstraße sowie den Fliederweg über den Friedhof bis zur Dieterskircher Straße. Von dort aus können sie mit den Schüler/innen der Uigendorfer Straße und der Dieterskircher Straße den schmalen Weg zur Kirche hinuntergehen.  tergehen. Dort müssen sie die Sauggarter Straße überqueren, wobei die Schüler/innen vorsichtig sein müssen, da es auf der Seite des schmalen Wegs keinen Gehweg gibt.



Gefahrenstelle 1: Überquerung Sauggarter Straße

Nach der Straßenüberquerung begehen sie die Klosterstraße auf dem Gehweg und biegen dann links auf den Gehweg entlang der Sailerstraße in Richtung Schule ab.

Die Schüler/innen, die im unteren Teil der Dieterskircher Straße wohnen, können auch Richtung Hauptstraße  gehen. Dort überqueren sie in der Kurve die Riedlinger Straße. Dabei müssen die Schüler/innen besonders vorsichtig sein und auf die fahrenden Autos achten, die auch von anderen Straßen einbiegen können.



Gefahrenstelle 2: Überquerung Riedlinger Straße


Entlang der Hauptstraße gehen die Schüler/innen dann weiter bis zur Kreissparkasse.

Andere Schüler/innen aus dem Aispel kommen entlang der Riedlinger Straße über die Gerberstraße und einem kleinen Weg auch an die Stelle bei der Kreissparkasse.

⚠ An der Kreissparkasse ist besondere Vorsicht geboten, da die Schüler/innen die Hauptstraße überqueren und dabei besonders auf parkende Autos achten müssen. Wenn möglich sollen sie nicht zwischen parkenden Autos die Straße überqueren, sondern an Stellen, an denen sie den Verkehr ausreichend überblicken können und auch von fahrenden Autos gut gesehen werden.




Gefahrenstelle 3: Parkplatz



Gefahrenstelle 3: Überquerung Hauptstraße

Wenn die Schüler/innen die Hauptstraße überquert haben, gelangen sie über den Küferweg und das Kirchgässle weiter auf die Klosterstraße. Von dort aus biegen sie dann links auf den Gehweg entlang der Sailerstraße in Richtung Schule ab.

Betzenweiler Straße und Ortskern

Die Schüler/innen aus den kleineren Straßen entlang der Betzenweiler Straße gehen bis zur Betzenweiler Straße und dort auf dem Gehweg, der allerdings nur auf der linken Straßenseite ortseinwärts führt, entlang in Richtung Haupt-  straße. Vor der Hauptstraße müssen die Schüler/innen die Betzenweiler Straße überqueren. Hierbei müssen sie besonders vorsichtig sein, da Autos von der Hauptstraße einbiegen können.



Gefahrenstelle 4: Überquerung Betzenweiler Straße

Weitere Schüler/innen aus den kleineren Straßen im Ortskern gehen auch bis zur Hauptstraße. Sie gehen dann auf dem Gehweg entlang der Hauptstraße bis zum Fußgängerüberweg/ Zebrastreifen, den sie überqueren und auf dem Gehweg entlang der Hauptstraße weitergehen. Die Schüler/innen biegen dann links auf den Gehweg entlang der Sailerstraße ab und gehen bis zur Schule weiter.

Saugarter Straße und Baugebiet Aflang

⚠ Die Schüler/innen aus der Saugarter Straße haben mehrere Möglichkeiten zur Schule zu gelangen. Entlang der Saugarter Straße ist allerdings nur auf der rechten Seite ortsauswärts ein Gehweg. Die Schüler/innen der linken Seite müssen also immer die Saugarter Straße überqueren. Dabei müssen die Schüler/innen sehr gut aufpassen, da die Straße relativ stark befahren ist. Von der rechten Straßenseite aus gelangen sie dann auf die weiterführenden Straßen in Richtung Schule.



Gefahrenstelle 5: Überquerung Saugarter Straße

Die Schüler/innen können entweder über die Klosterstraße und die Sailerstraße oder direkt über die Haydnstraße und den anschließenden Fußweg zur Schule gelangen. Zudem können Sie über die Springerstraße und den Fußweg oder die Michel-Buck-Straße und die Sailerstraße gehen.

Die Straßen des Baugebiets Aflang-Erweiterung führen auch auf die Springerstraße und die Michel-Buck-Straße, von wo aus die Schüler/innen zur Schule gelangen.

Die Schüler/innen aus dem Baugebiet Aflang III gelangen über die Goethestraße und Michel-Buck-Straße sowie über die Abt-Ulrich-Straße auf die Sailerstraße und von dort aus zur Schule.

Für die Baugebiete Aflang-Erweiterung und Aflang III besteht keine erhöhte Verkehrsfahr, da dort Tempo 30 km/h gilt. Auf den Verkehr müssen die Schüler/innen aber trotzdem achten.

Baugebiete Sailerstraße und Krautgärten

Auch die Schüler/innen aus dem Baugebiet Sailerstraße mit den Straßen Wilhelm-Röntgen-Straße, Pfarrer-Kneipp-Straße und Robert-Koch-Straße gelangen von ihren Straßen direkt auf die Sailerstraße und dann zur Schule.

Die Schüler/innen des Baugebietes Krautgärten können entweder über die Robert-Koch-Straße oder über den Lerchenweg auf die Sailerstraße gelangen. Die Schüler/innen aus der Forststraße gehen ebenfalls über die Sailerstraße und gelangen dann zur Schule.

Bei diesen Baugebieten besteht keine erhöhte Gefahr für die Schüler/innen, da dort Tempo 30 km/h gilt. Sie müssen jedoch beim Überqueren von Straßen auf den Verkehr achten.

Ortskern II

Die Schüler/innen aus der Albert-Schweitzer-Straße gehen in Richtung Hauptstraße.

6 Dort müssen sie und die Schüler/innen, die ortsauwärts auf der rechten Seite der Hauptstraße wohnen, die Hauptstraße überqueren. Diese Straße ist stark befahren, weshalb die Schüler/innen bei der Überquerung vorsichtig sein müssen.



Gefahrenstelle 6: Überquerung Hauptstraße

Die Schüler/innen, die ortsauwärts auf der linken Seite der Hauptstraße sowie der Steigstraße und Am Ziegelberg wohnen, gehen entlang der Hauptstraße bis zur Sailerstraße. Sie benutzen dann den Gehweg auf der linken Seite der Sailerstraße weiter bis zur Schule. Für die Schüler/innen der Steigstraße und Am Ziegelberg besteht auch die Möglichkeit, über die Forststraße, den Lerchenweg und die Robert-Koch-Straße zur Schule zu gelangen.

Baugebiete Burgstall und Bucheschle I und II

Die Schüler/innen aus dem Baugebiet Burgstall kommen alle auf die Weiherstraße.

7 Von dort aus müssen sie die Straße Am Ziegelberg überqueren. Die Schüler/innen müssen besonders vorsichtig sein, da die Straße stark befahren ist. Von dort aus gehen sie über die Ziegeleistraße weiter.



Gefahrenstelle 7: Überquerung Am Ziegelberg

Die Schüler/innen vom Baugebiet Bucheschle gehen entlang der Straße Am Ziegelberg auf dem Gehweg bis zur Ziegeleistraße.

Von dort aus gehen sie über die Steigstraße und den Feldweg bis zur Robert-Koch-Straße. Sie können rechts die Robert-Koch-Straße entlanggehen oder geradeaus die Robert-Koch-Straße und dann den kleinen Verbindungsweg gehen. Von der Robert-Koch-Straße aus überqueren die Schüler/innen nur noch die Sailerstraße und sind dann an der Schule.